



# INFOLOT

## Guide d'utilisation de la carte interactive

Avril 2022

## TABLE DES MATIÈRES

<u>Porte d'entrée du site Infolot.....</u>	<u>3</u>
<u>Interface de la carte interactive.....</u>	<u>4</u>
<u>Principales fonctionnalités (bouton <i>Je souhaite</i>).....</u>	<u>5</u>
<u>Rechercher un lot ou un plan complémentaire (PC).....</u>	<u>6</u>
<u>Résultat de la recherche d'un lot ou d'un PC.....</u>	<u>7</u>
<u>Infobulle : accéder à la fiche descriptive d'un lot.....</u>	<u>8</u>
<u>Rechercher et repérer par adresse ou code postal.....</u>	<u>9</u>
<u>Outils de navigation dans la carte.....</u>	<u>10</u>
<u>Fonds de carte et gestion de la transparence.....</u>	<u>11</u>
<u>Outil de mesure.....</u>	<u>12</u>
<u>Couches d'information.....</u>	<u>13</u>
<u>Légende (et rectangle d'agrandissement).....</u>	<u>14</u>
<u>Imprimer la carte à l'échelle.....</u>	<u>15</u>



## SERVICES EN LIGNE

### Infolot

Une fois connecté, l'utilisateur  
verra son nom affiché dans le  
coin supérieur droit.

Infolot permet la consultation en ligne du [Cadastre du Québec](#). Ce registre public représente sur un plan les propriétés foncières privées du Québec en leur attribuant un numéro de lot distinct (1 000 000 et plus). Ce numéro de lot est nécessaire pour consulter, entre autres, le [Registre foncier du Québec en ligne](#).

#### Carte interactive

##### Accéder à Infolot

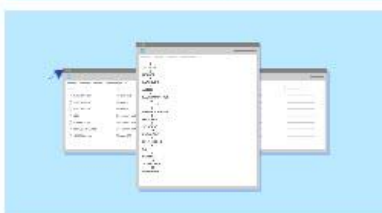


- ✓ Recherche par numéro de lot, adresse, code postal
- ✓ Forme et position du lot
- ✓ Données géométriques (mesures, superficie et contenance)
- ✓ Nom du propriétaire au moment de la création du lot

Consulter les détails

#### Extraction de données cadastrales

##### Commander



⚠ Nécessite des logiciels spécialisés, généralement utilisés par des professionnels et professionnelles ou des spécialistes du domaine.

Commandez des données cadastrales en format numérique géoréférencé de type vectoriel.

Consulter les détails

### Services complémentaires

Vous voulez en savoir plus sur une propriété? Le [Registre foncier du Québec en ligne](#), qui répertorie et protège les droits immobiliers des citoyens et citoyennes, vous permet :

- de retracer l'historique des transactions effectuées sur un immeuble depuis sa création;
- d'effectuer des vérifications avant de procéder à l'achat d'une propriété (prix de vente antérieur, noms des propriétaires, hypothèque légale, etc.);
- de consulter les documents contenant les droits inscrits, tels que les transferts de propriété, les charges (p. ex. : hypothèques ou servitudes/droit de passage) ou les radiations;
- d'obtenir une copie certifiée d'un document juridique.

[Consultez-le dès maintenant!](#)

Infolot peut être consulté à partir de plusieurs fureteurs, tels *Internet Explorer (IE)*, *Google Chrome*, *Safari*, *Firefox* et *Microsoft Edge*.

# Interface de la carte interactive

Énergie et Ressources naturelles Québec

INFOLOT

Accueil | Gérer abonnement | Commander | Accessibilité | Nous joindre | Aide | Quitter

Adresse, Code postal, Lot actif (Cadastré Qc), Municipalité

Gouvernement du Québec

Je souhaite...

Bouton des principales fonctionnalités de la carte interactive (voir [page 5](#)).

Affiche la liste des couches ou la légende (voir [page 13](#)).

Les outils de navigation dans la carte (voir [page 10](#)).

Barre de menus

Accueil : Retour à la page d'entrée du site.

Gérer abonnement : Selon le cas, information sur la date d'échéance de l'abonnement de l'utilisateur et renouvellement automatique.

Commander : Accès au formulaire de commande d'extraction de données cadastrales.

Accessibilité : Information sur l'accès au système en ligne.

Nous joindre : Coordonnées pour joindre le centre de relation avec la clientèle.

Aide : Aide à la consultation (guide d'utilisation, lexique).

Recherche rapide

Voir [page 9](#).

Fonds de carte

Voir [page 11](#).

Liste des couches disponibles pour la recherche

- Lot (**Lots actifs** du cadastre du Québec seulement)
- **Plan complémentaire**
- Région administrative
- MRC
- **Municipalité**
- Communauté métropolitaine
- **Circonscription foncière**
- Arrondissement
- Adresse (Repérage géo. ArcGIS Online)

Fermer

4

# Principales fonctionnalités (bouton *Je souhaite*)

Je souhaite...



**Rechercher un lot - Cadastre du Québec**

Données descriptives et géométriques (territoire rénové)



Recherche un lot à la fois; il faut sélectionner le numéro du lot dans la liste déroulante et rechercher.



**Rechercher un lot - Autres cadastres**

Données descriptives (territoire non rénové)



Recherche un lot à la fois; il faut sélectionner le cadastre, la désignation secondaire et le lot dans la liste déroulante appropriée et cliquer sur Rechercher. Il n'y a pas d'image pour ces lots; vous aurez la fiche descriptive uniquement. Attention : il faut respecter les minuscules et les majuscules pour le numéro de lot.



**Identifier par rectangle**

Lot(s) croisant un rectangle sur la carte



Recherche les lots compris dans le rectangle dessiné. Les lots sont énumérés dans la grille en bas de la carte.



**Localiser par toponyme**

Commission de toponymie du Québec



À la suite de la saisie d'un toponyme (ex. : nom de lieu public, cours d'eau, etc.), présente une liste de résultats dans la grille en bas de la carte. Normalement la réponse devrait être dans les premiers choix. Sélectionnez un toponyme et la carte repère le secteur correspondant.



**Mesurer une distance sur une ligne**

(Les mesures sont approximatives)



La mesure donne un résultat au centième de kilomètre (10 m). Suivre les instructions affichées en bas de la carte. Voir [page 12](#) pour plus de détails.



**Supprimer les mesures de la carte**

Supprimer les mesures de la carte



Supprime toutes les mesures affichées.



**Imprimer**

Générer la carte



Génère le fichier PDF de la carte (l'image) telle qu'à l'écran, incluant le fond de carte le cas échéant.



**Imprimer à l'échelle**

Générer la carte des données cadastrales



Génère le fichier PDF de la carte des données cadastrales d'un secteur selon une échelle sélectionnée. Voir [page 15](#) pour plus de détails.

Avec  
abonnement

# Rechercher un lot ou un plan complémentaire (PC)

Je souhaite...

TR

Rechercher un lot - Cadastre du Québec

Données descriptives et géométriques (territoire rénové)

TNR

Rechercher un lot - Autres cadastres

Données descriptives (territoire non rénové)

Identifier par rectangle

Lot(s) croisant un rectangle sur la carte

Localiser par toponyme

Commission de toponymie du Québec

Mesurer une distance sur une ligne

(Les mesures sont approximatives)

Supprimer les mesures de la carte

Supprimer les mesures de la carte

Imprimer

Générer la carte

Imprimer à l'échelle

Générer la carte des données cadastrales

Avec  
abonnement

Note : Un numéro de plan complémentaire (PC) réfère au cadastre de limites verticales (ex : les lots d'une copropriété divise verticale) ne pouvant être représenté sur le plan du cadastre du Québec. Renferme le préfixe « PC- » suivi de cinq chiffres (PC-99999).

Rechercher par cadastre du Québec

Lot :

12345

1 234 500

1 234 501

1 234 502

1 234 503

1 234 504

1 234 505

1 234 506

1 234 507

Lot :

PC-0054

PC-00542

PC-00544

PC-00545

PC-00546

PC-00547

PC-00548

PC-00549

Entrez au minimum les 3 premiers chiffres du numéro de lot. Sélectionnez la valeur dans la liste.

La recherche par numéro de plan complémentaire (PC) est aussi possible.

Icônes dans la barre d'état indiquant que la fonction est active pour pouvoir y revenir rapidement.

TR

TNR

Rechercher par autres cadastres

Cadastre :

brom

Brome, Canton de (040490)

Bromont, (042710)

Brompton, Canton de (041350)

Désignation secondaire :

Lot :

12

12A

12B

12C

12D

12E

Annuler

Avec  
abonnement

Les trois champs sont obligatoires.

Valeur « Cadastre » :  
Entrez au minimum les 3 premiers caractères du nom.  
**Sélectionnez la valeur dans la liste.**

Valeur « Lot » :  
Entrez au minimum le premier caractère du numéro.  
**Sélectionnez la valeur dans la liste.**

6



# Résultat de la recherche d'un lot ou d'un PC

Énergie et Ressources naturelles Québec

INFOLOT

Accueil | Gérer abonnement | Commander | Accessibilité | Nous joindre | Aide | Quitter

Adresse, Code postal, Lot actif (Cadastré Qc), Municipalité

Rechercher par cadastre du Québec

Lot : 1 015 744

Rechercher Annuler

Données descriptives

- 1 015 744

Je souhaite...

Gouvernement du Québec

1 015 744 | Lot cadastre du Québec

Afficher les données descriptives

Pour enlever la surbrillance, il suffit de cliquer le « X » de l'infobulle.

Hyperliens menant à la fiche descriptive (voir [page 8](#)).

Exemple par numéro de PC

PC-00554

Données descriptives

- 1 064 985
- 1 066 250
- 1 066 251
- 1 067 435
- 1 067 436
- 1 067 437

Montréal (Ville)

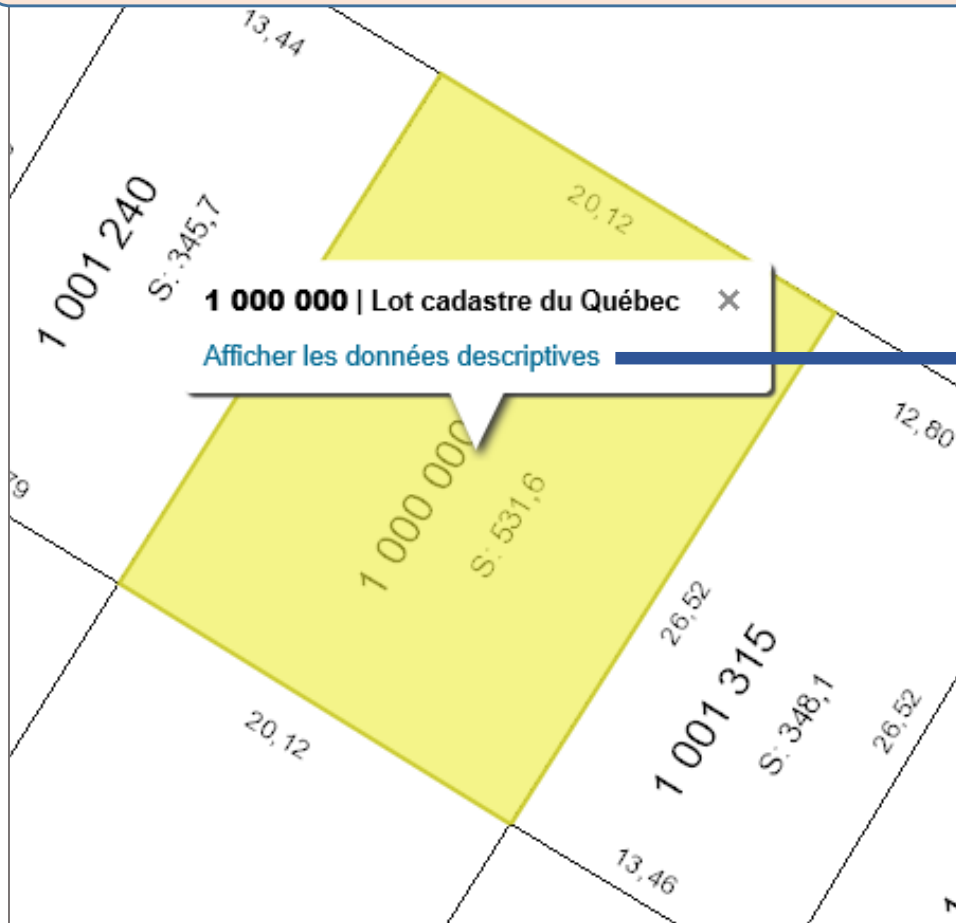
0 5 10m

© Gouvernement du Québec

Banque cadastrale officielle en date du : 06 septembre 2018, 12 h 03

## Infobulle : accéder à la fiche descriptive d'un lot

Il suffit de cliquer dans le lot pour que l'infobulle apparaisse. Cliquez sur le lien pour ouvrir la fiche du lot (les informations descriptives lors de son entrée en vigueur).



**Avec abonnement**

Imprimer la fiche du lot.

**Les hyperliens dans la fiche**

1. un terme : se réfère à sa définition dans le lexique d'Infolot (ex. : [Cadastre](#)).
2. un numéro de lot : rafraîchit la page consultée pour accéder à la fiche de cet autre lot (ex. : [1758](#)).

Identification	
Número de lot	1 000 000 Cadastre du Québec
Circonscription foncière	Québec (20)
Statut	Actif 1996-01-25
Dépôt au cadastre	1996-01-25
Entrée en vigueur au BPD	1996-01-25

Concordances	
Lot(s) antécédent(s)	
Número de lot	7275
Cadastre	Paroisse
Lot(s) successeur(s)	

Localisation	
Municipalité	Charlesbourg, Ville (23030)
Feuille cartographique	21L14-010-2122
Echelle de représentation	1:1 000
Zone de repérage	A-2
Echelle de création	1:1 000

Attributs relatifs au titre « lors de la création du lot »	
Propriétaire	JEAN TERRAIN
Mode d'acquisition	Contrat
Número d'inscription du titre	1234564
Circonscription foncière du titre	Québec (20)

Historique cadastre	
Número de dossier	1000010
Dépôt au cadastre	1996-01-25
Entrée en vigueur au BPD	1996-01-25
Action	Création du lot.



# Rechercher et repérer par adresse ou code postal

INFOLOT

Accueil | Gérer abonnement | Commander | Accessibilité | Nous joindre | Aide

Adresse, Code postal, Lot actif (Cadastre Qc), Municipalité

14 rue des Sources, Québec

Je souhaite...

Repérage de la recherche

1. Saisir une adresse ( no + rue, ville ) ou un code postal et cliquer sur l'icône de recherche.

14 Rue des Sources, Québec, G2N 1B9

Banque cadastrale officielle en date du : 10 septembre 2018, 07 h 46

Rechercher : 14 rue des sources, Québec (1)

Adresses Québec	
Adresse	Pertinence
14 Rue des Sources, Québec, G2N 1B9	100

2. Cliquer sur le résultat dans la grille de la recherche.

http://www.mern.gouv.qc.ca/

Page 1 sur 1



De la même façon, l'outil de recherche peut repérer un lot actif du cadastre de Québec (ex. : saisir le numéro 1 000 000) ou une municipalité, entre autres.

## Outils de navigation dans la carte



The image shows a map navigation interface. On the left is a vertical sidebar with icons for various tools. To the right of the sidebar, text boxes describe each tool. The background is a map of Quebec and surrounding areas, showing cities like Puvirnituq, Inukjuak, Kuujuaq, Saguenay, and Montreal, as well as bodies of water like the Gulf of St. Lawrence and the Atlantic Ocean.

**Je souhaite...**

**Géolocalisation :** Vous localise sur la carte par l'adresse IP de votre appareil.

**Zoom avant / Zoom arrière**  
L'utilisation de la roulette de la souris produit le même effet

**Ajout de géosignets :** Identifie un emplacement géographique particulier que vous souhaitez enregistrer pour y revenir ultérieurement, à l'intérieur d'une même session.

**Zoom vers l'avant par rectangle :** Zoom selon un rectangle définissant une zone sur la carte.

**Zoom sur la province :** Affiche la vue complète de la carte du Québec.

**Vue précédente**

**Vue suivante**

**Localisation par coordonnées :** Vous localise selon des coordonnées saisies (coord. géo., MTM ou UTM ).

**Loupe :** Montre une image agrandie des données cadastrales d'une zone visée dans la carte.

150 300km  
Gouvernement du Québec



# Fonds de carte et gestion de la transparence

## Fonds de carte disponibles

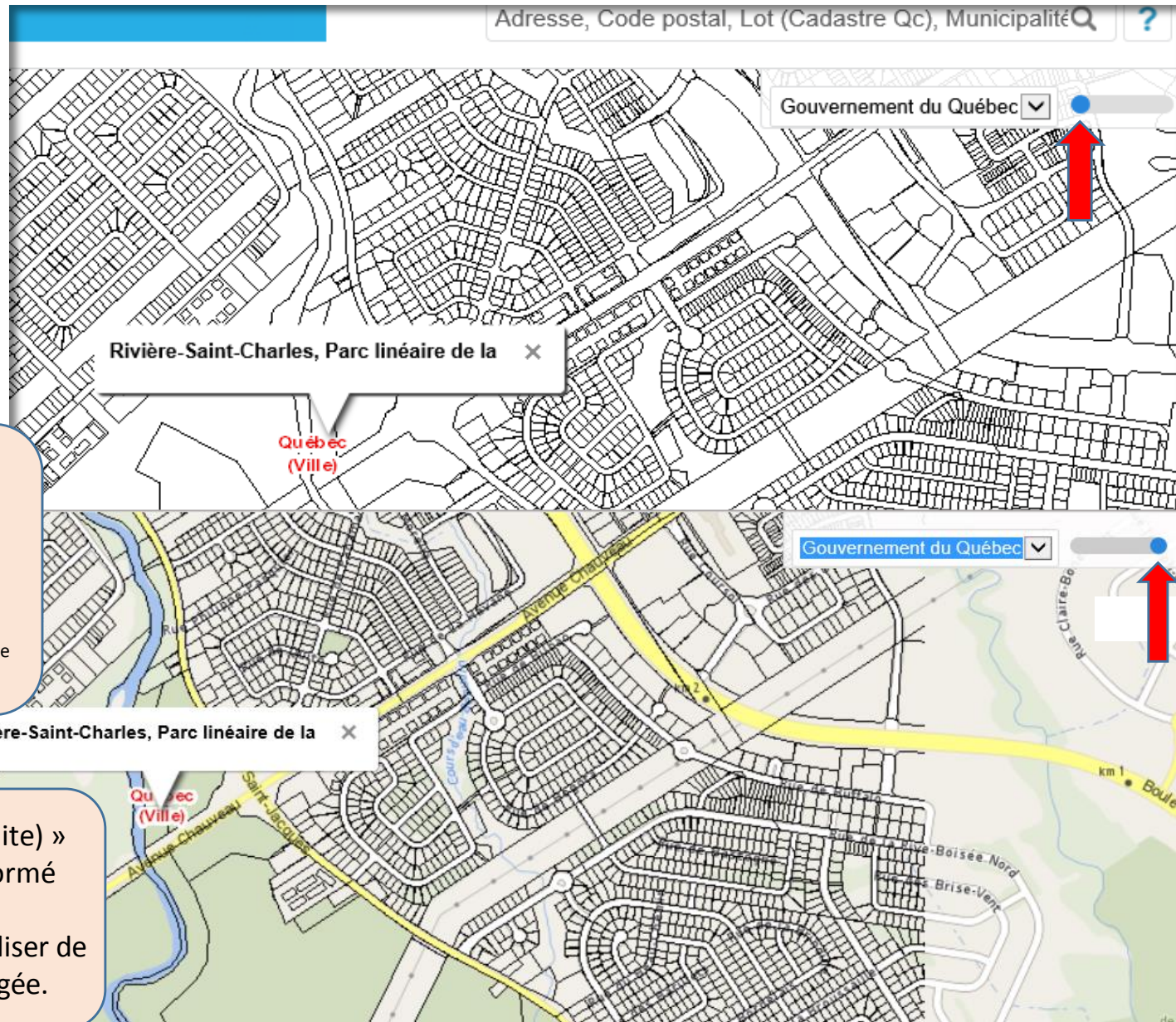
ArcGIS Online (route)  
ArcGIS Online (Satellite)  
**Gouvernement du Québec**  
MapQuest  
Open Street Map

Modifier la transparence

Le fond de carte « Gouvernement du Québec » (visible par défaut) intègre entre autres, Adresses Québec\* et les toponymes officiels, avec une symbologie qui s'apparente à Google Maps.

\*Adresses Québec est la géobase officielle du Québec offrant pour l'ensemble du territoire, la cartographie complète du réseau routier.









« ArcGIS Online (Satellite) » est un fond de carte formé de photos aériennes permettant de se localiser de façon encore plus imagée.





# Outil de mesure

**Je souhaite...**

-  **Rechercher un lot - Cadastre du Québec**  
Données descriptives et géométriques (territoire rénové)
-  **Rechercher un lot - Autres cadastres**  
Données descriptives (territoire non rénové)
-  **Identifier par rectangle**  
Lot(s) croisant un rectangle sur la carte
-  **Localiser par toponyme**  
Commission de toponymie du Québec
-  **Mesurer une distance sur une ligne**  
(Les mesures sont approximatives)
-  **Supprimer les mesures de la carte**  
Supprimer les mesures de la carte
-  **Imprimer**  
Générer la carte
-  **Imprimer à l'échelle**  
Générer la carte des données cadastrales



Fait disparaître toutes les mesures ajoutées.

Instructions apparaissant dans le bas de la fenêtre.

Cliquez pour désactiver l'outil.



Cliquer ou pointer les arêtes de la ligne, puis double-cliquer pour terminer (les mesures sont approximatives)



Banque cadastrale officielle en date

# Couches d'information

**Couches cartographiques**

- ☒ Découpage territorial
  - ☒ Données cadastrales
    - ☒ Lots
      - ☒ Limite
      - ☒ Numéro
      - ☒ Superficie
      - ☒ Mesure
    - ☒ Secteur rénové (trame jaune)
- ☒ Entités administratives
  - ☒ Région administrative
  - ☒ MRC
  - ☒ Municipalité
  - ☐ Com. métro.
  - ☐ Arrondissement
  - ☐ Circ. foncière
- ☒ Références cartographiques
  - ☒ Feuille 1 : 20 000
  - ☒ Feuille 1 : 50 000
  - ☒ Feuille 1 : 250 000

**Légende**

**Découpage territorial**

- ☐ Lot
- ☐ Agrandissement
- ☐ Municipalité

**Je souhaite...**

**Ouvrir ou cacher la fenêtre**

**Gestion de la transparence**

**Cocher ou décocher pour afficher ou cacher une couche géographique ou un groupe de couches.**

**Exemple de légende (voir page 14)**



## Légende (et rectangle d'agrandissement)

The screenshot displays a web application for viewing cadastral maps. On the left, a legend titled "Légende" is visible, with a sub-section "Découpage territorial" containing two items: "Lot" (represented by a solid black line) and "Agrandissement" (represented by a dashed green line). The "Agrandissement" item is highlighted with a red rectangle. A red arrow points from this legend entry to a text box explaining its function. Another red arrow points from the "Couches" button at the bottom left to the legend. The main map area shows a cadastral plan with various plots and street names like "RUE MIGUEL". A large blue rectangle highlights a specific plot, and a smaller dashed green rectangle within it indicates a zoomed-in view. A text box explains that this rectangle is used to zoom in on segments with lengths below a certain metric quality. A "Je souhaite..." button is located at the top of the map area. The bottom right corner shows the page number "14".

Je souhaite...

Gouvernement du Québec

Légende

Découpage territorial

Lot

Agrandissement

La liste est dynamique selon les couches actives (visibles) dans la carte.

Un rectangle d'agrandissement sur le plan localise généralement des segments ayant une longueur inférieure à la qualité métrique définie pour le cadastre du Québec. Cette représentation a aussi pu être jugée nécessaire simplement en raison du contexte.  
**Pour l'utilisateur**, cela lui indique qu'il doit zoomer davantage pour voir la totalité de l'information (segment(s) et annotation(s)).

Retourner à la liste des couches cartographiques.

Couches

14



## Imprimer la carte à l'échelle (à partir du bouton *Je souhaite*)

1



2

Générer la carte des données cadastrales x

Sélectionner le format :

Lettre (8,5 x 11 po) ▼

Sélectionner l'échelle de la carte :

1/1 000 ▼

Sélectionner une orientation :

Portrait ▼

Format de sortie de la carte : PDF

Générer

Lettre (8,5 x 11 po)

Légal (8,5 x 14 po)

Tabloïde (11 x 17 po)

A0 (841 x 1189 mm)

A1 (594 x 841 mm)

A2 (420 x 594 mm)

A3 (297 x 420 mm)

A4 (210 x 297 mm)

L'échelle proposée par défaut est 1 : 1000, à moins qu'un lot soit sélectionné dans la carte (mis en surbrillance). C'est l'échelle de représentation de ce dernier qui est alors proposée.

3



Une fois la carte générée, le fichier PDF peut être enregistré.

Version  
numérique  
de la carte  
(PDF)

2 possibilités

Version  
papier de  
la carte

Imprimer

Imprimante : \\AT20SIMPP01.FONCIERQC.INTRA\Q822

Copies : 1

Pages à imprimer

☒ Tout

☐ Page active

☐ Pages 1

Autres options

Dimensionnement et gestion des pages

Taille Affiche Multiple Livret

☐ Ajuster

☒ Taille réelle

☐ Réduire les pages hors format

☐ Echelle personnalisée :

☒ Choisir la source de papier selon le

☐ Utiliser un format de papier per

☐ Imprimer en recto verso

Orientation :

☐ Portrait/paysage automatique

☐ Portrait

☒ Paysage

**Astuce** : À partir du fichier PDF généré, cliquez les touches du clavier **Ctrl + P** pour afficher la fenêtre d'impression.

À partir du fichier PDF de la carte, l'utilisateur qui désire l'imprimer doit s'assurer de bien configurer son impression. En plus de choisir le bon format de papier et la bonne orientation, il faut s'assurer que le paramètre « Taille réelle » est activé afin de ne pas déformer l'image et d'imprimer à l'échelle sélectionnée.